



Szakdolgozati lehetőségek 2023-

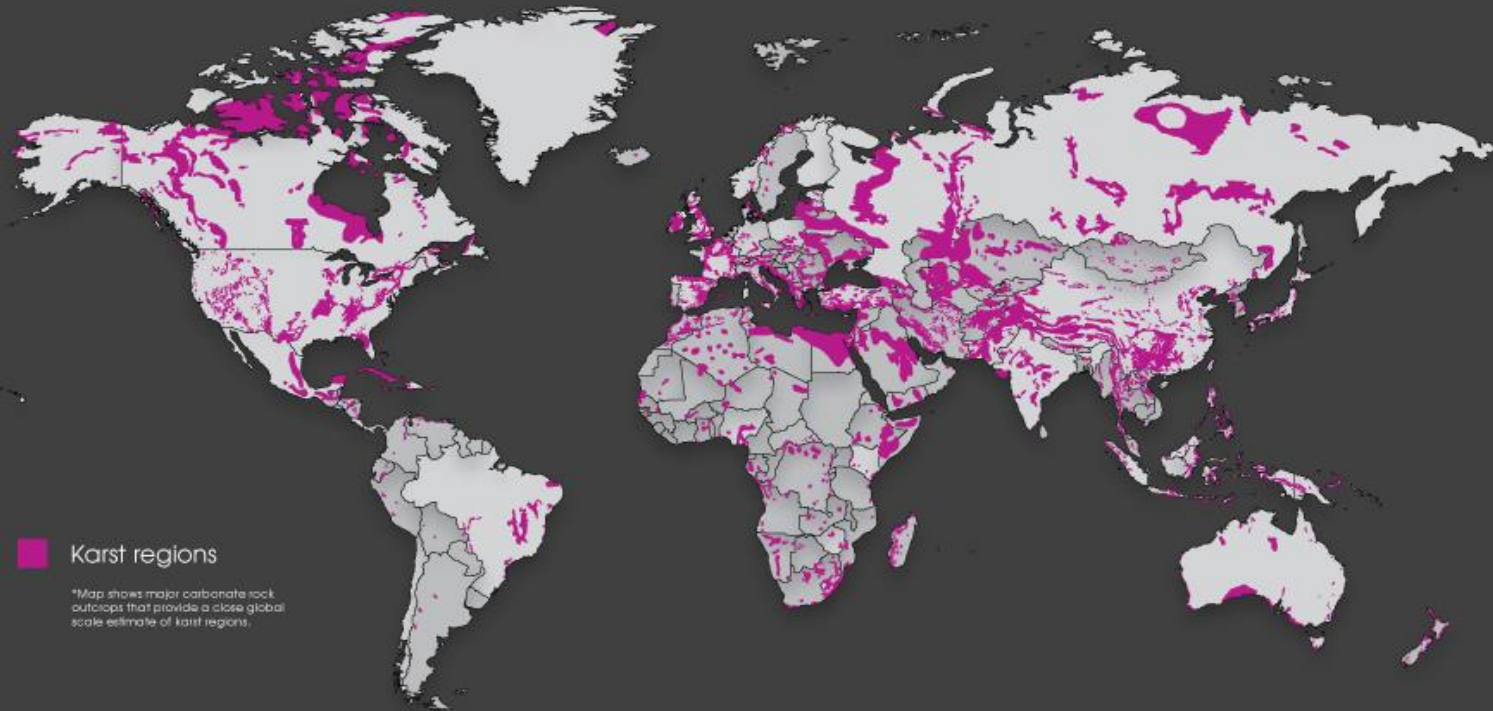
Bátori Zoltán
SZTE TTIK, Ökológiai Tanszék



A Föld karszterületei




WaterNews | Karst Regions of the World



 Karst regions

*Map shows major carbonate rock outcrops that provide a close global scale estimate of karst regions.



Design by Hannah Nester for Circle of Blue
Sources: Williams RW and VT Fong, World Map of Carbonate Rock Outcrops V3.0, University of Auckland School of Environment, www.sges.auckland.ac.nz/research/karst.shtml
Williams, RW and D.C. Ford, Global Distribution of carbonate rocks, Zeitschrift für Geomorphologie supplementband, vol. 147, pp. 1-2.

www.circleofblue.org

Töbrök/dolinák

- Lefolyástalan, **zárt mélyedések**, amiket a víz oldó tevékenysége formált
- Leggyakrabban **mészkövön**
- Fontos mikrorefúgiumok

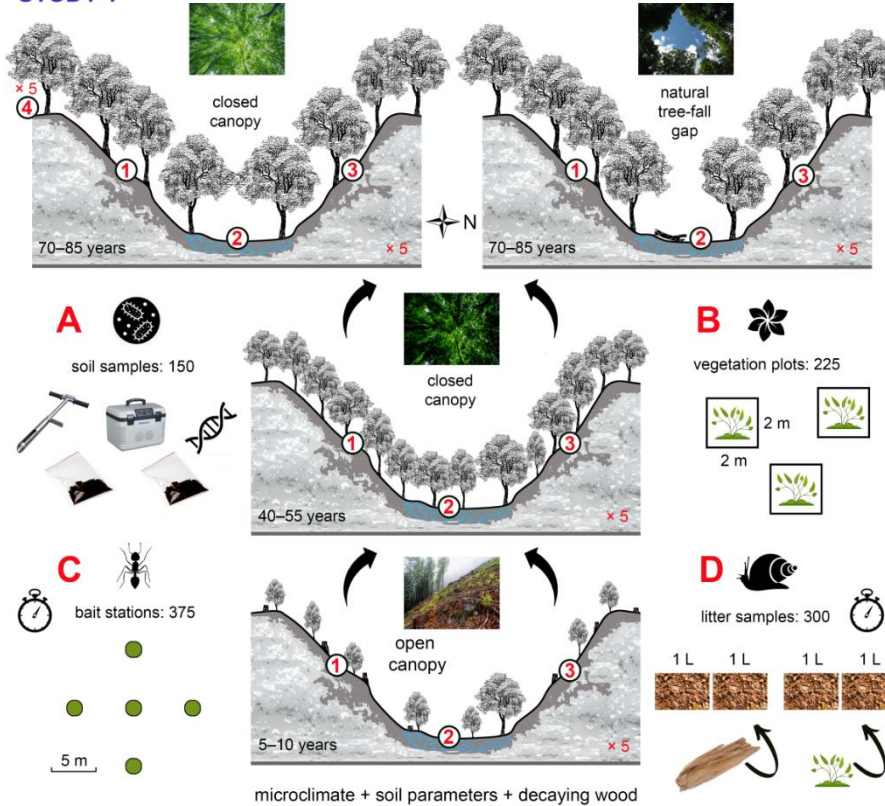


Mecsek



Bükk

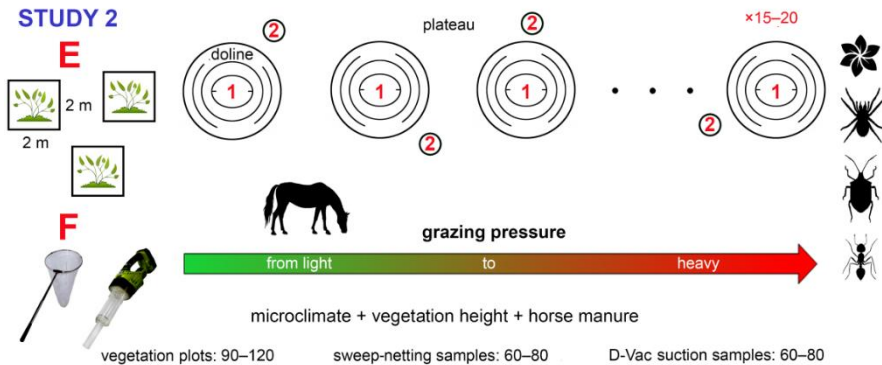
STUDY 1



A természetes és antropogén zavarások hatása a jelenlegi és a potenciális jövőbeli mikrorefúgiumok élővilágára FK OTKA (2022–2026)

Több taxonra fókuszáló vizsgálatok

STUDY 2



Szakkolgozó feladatai

- **1 BSc szakkolgozó:** elsősorban irodalmi feldolgozás – növényi jellegek és mikrorefúgiumok (**Frei Kata PhD hallgatóval közösen**)
- de részvételi lehetőség terepi vizsgálatokban is (Aggtelek, Mecsek, Bükk, Dél-Szerbia)



A szakkolgozat konkrét terepi vizsgálatokkal kiegészülve:
MSc, TDK, PhD

- zbatory@gmail.com
- 19-es szoba

